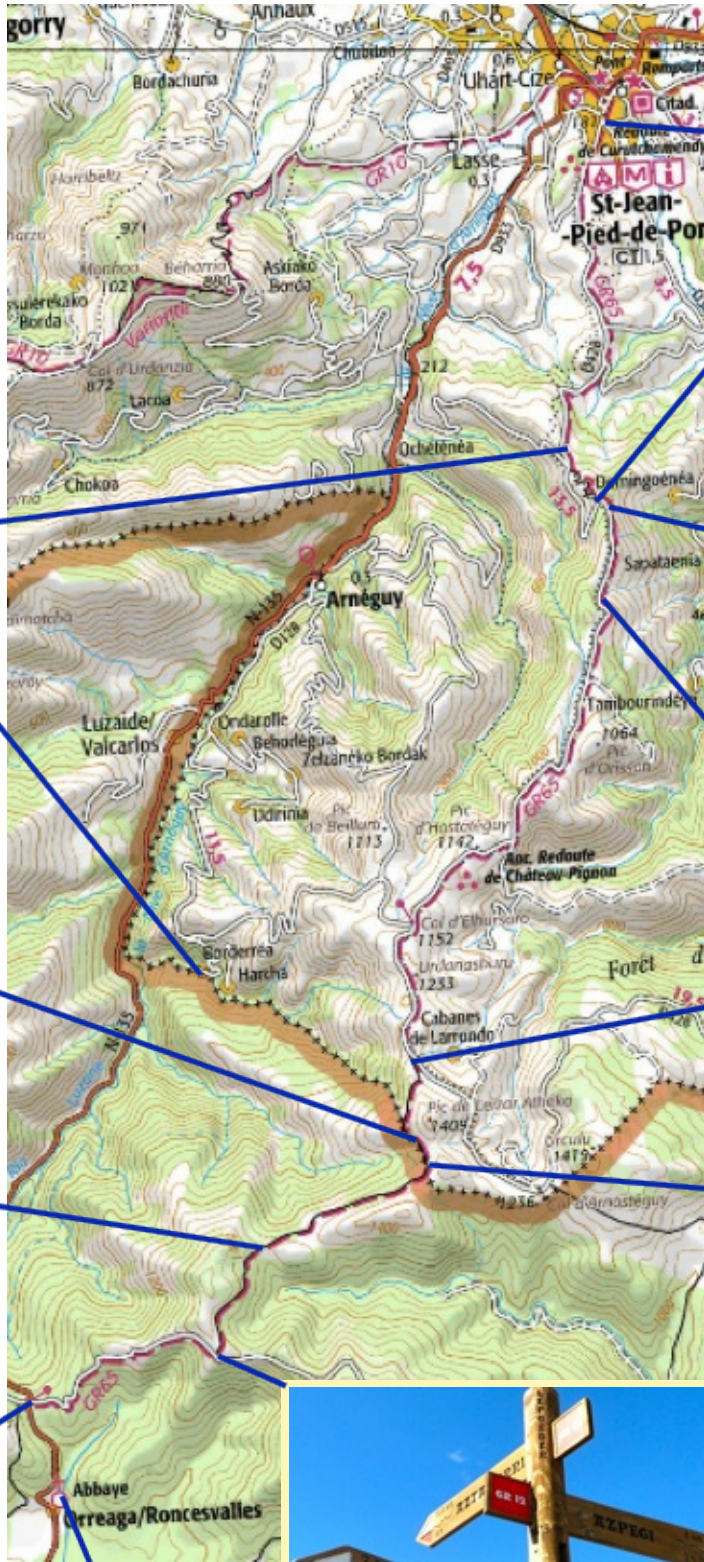




St-Jean-Pied-de-Port - Roncesvalles > Route Napoléon (GR 65)




In geval van nood: bel 112. De mobiele telefoon heeft op bijna de hele route bereik.



Kies je route:
• "Napoléon" (rood) of
• "Valcarlos" (groen).



oriëntatietafel (800m); er vlakbij: waterkraan.



Hounto, Ferme Ithurburia




gîte Kayola



refuge Orisson



vlak vóór de Col de Bentarte: bij dit bord ("Roncevaux-Orreaga") verlaat je de asfaltweg.




de eerste schoolplaats, vlak na de Col de Bentarte: "Aterbea"



de tweede schoolplaats: "Izandorre"



Col / Puerto de Ibañeta



vlak vóór de grens: de "fontaine de Roland"



Roncesvalles, albergue



Col de Lepoeder (1410 m, net na paal 75): splitsing:

- (bordje links vóór >) de steile route ("Camino de fuertes pendientes": 25%!): afdaling door het bos, langs de genummerde palen, of, *sterk aanbevolen*;
- (bordje links achter >) minder steil alternatief, richting "Aztakarri": asfaltweg naar de Col / Puerto de Ibañeta, en dan naar Roncesvalles.

