




en caso de emergencia: llame al 112. Usted puede utilizar su teléfono móvil casi todo el tiempo..



Hounto, Ferme Ithurburia



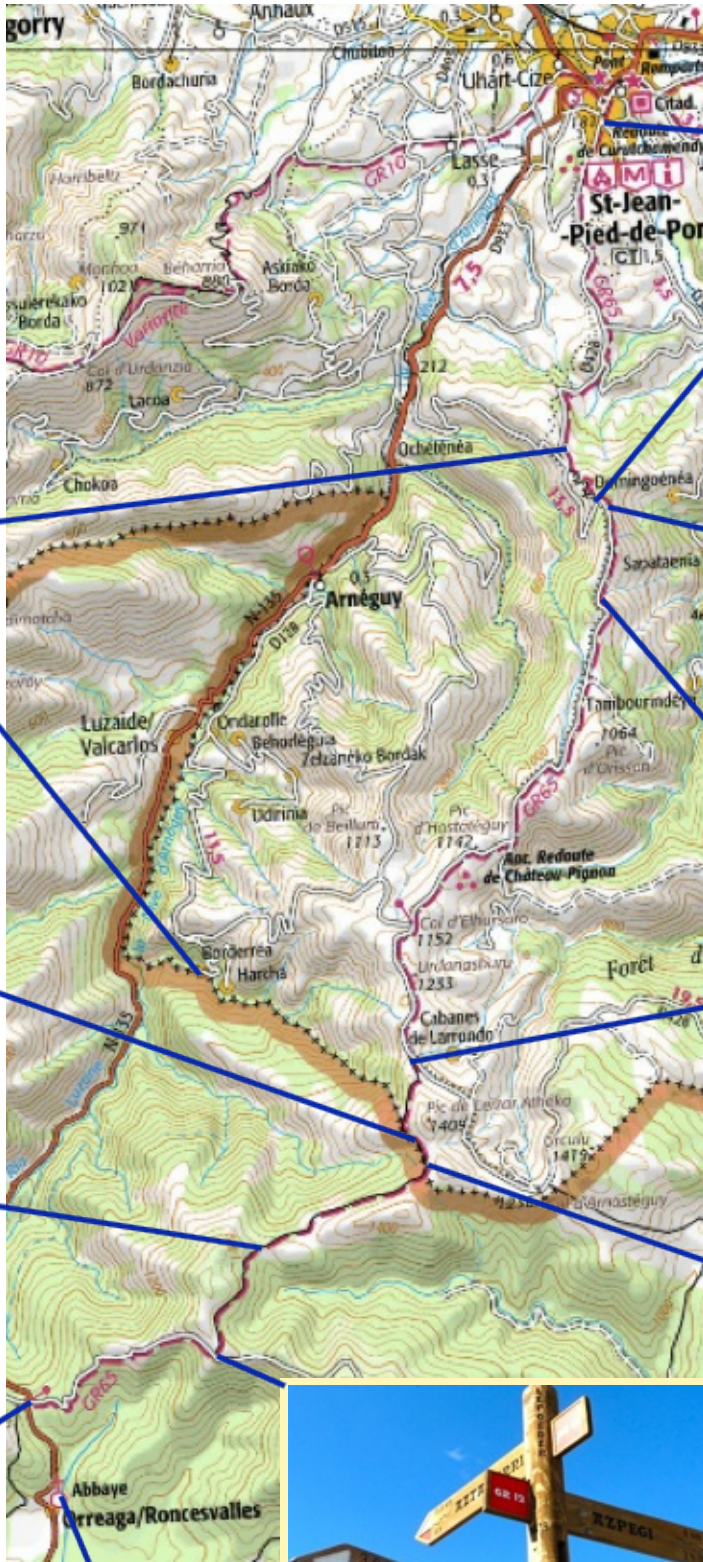
el primero abrigo, justo después del Col de Bentarte : "Aterbea"



el segundo abrigo: "Izandorre"



Col / Puerto de Ibañeta



Elige tu ruta: "Napoleón" (1), o "Valcarlos" (2, verde)



mesa de orientación (800m): cerca se encuentra un grifo de agua.




gîte Kayola



refuge Orisson



un poco antes del Col de Bentarte (1300m): señal ("Roncevaux-Orreaga") indicando abandonar el camino asfaltado.



la "fontaine de Roland"



Roncesvalles, albergue



Collado de Lepoeder (1410m, poco después de polo 75): bifurcación:

- (signo superior, a la izquierda >) camino con fuertes pendientes (25%!), a través del bosque, a lo largo de los polos numerados, o, **camino recomendado**,
- (signo inferior, a la izquierda >) alternativa menos fuerte, dirección "Aztakarri": a lo largo de la carretera asfaltada hasta el Puerto de Ibañeta, y después hasta Roncesvalles.

