




St-Jean-Pied-de-Port - Roncesvalles > Route Napoléon (GR 65)




en cas d'urgence composez le 112. vous pouvez utiliser votre téléphone mobile presque tout le temps.



Houto, Ferme Ithurburia



la frontière



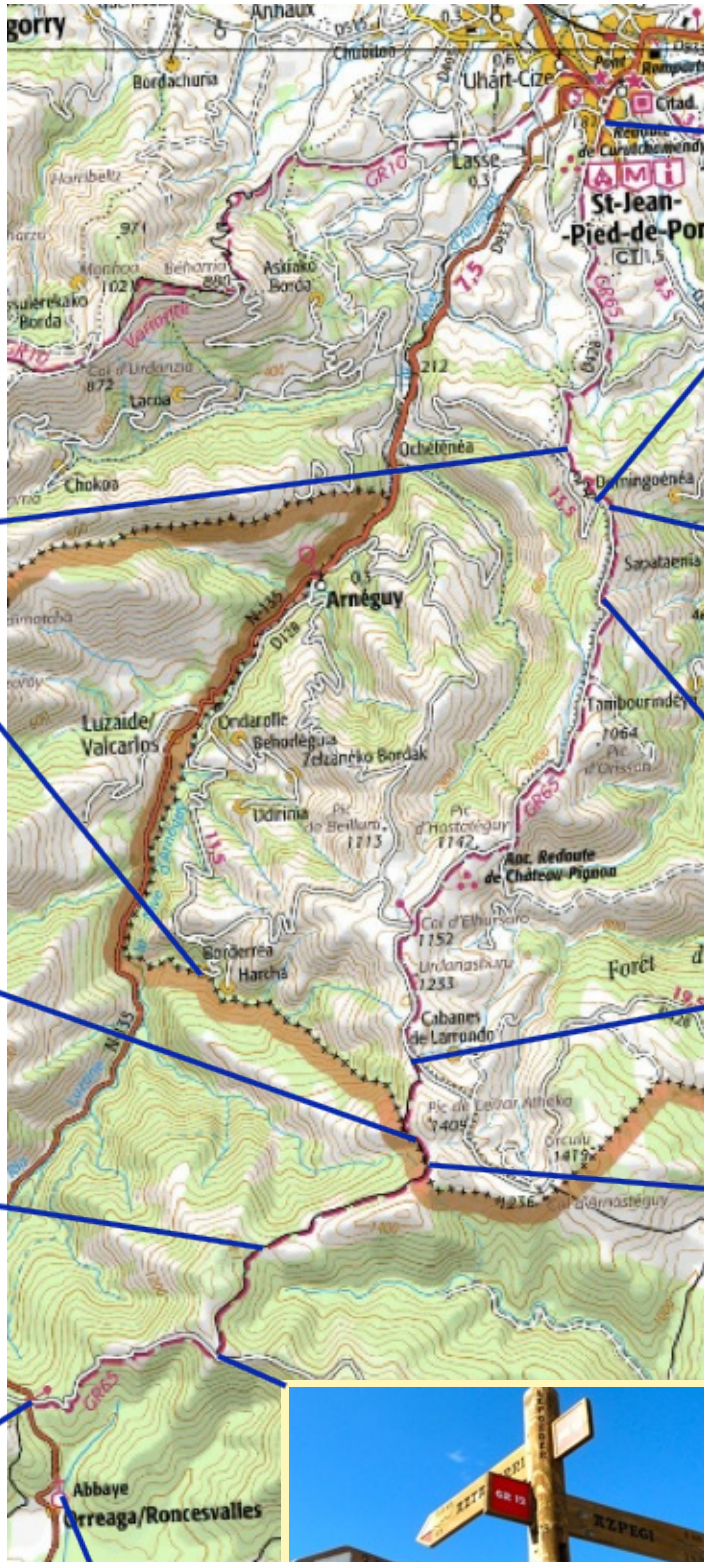
le premier abris: juste après le Col de Bentarte: "Aterbea"



le deuxième abri: "Izandorre"



Col / Puerto de Ibañeta



Roncesvalles, albergue



Col de Lepoeder (1410 m, juste après poteau 75): séparation:

- (panneau à gauche, en bas >) descente forte ("Camino de fuertes pendientes", 25%!), à travers la forêt, le long des poteaux numérotés, ou, **chemin conseillé**:
- (panneau à gauche, en haut >) moins raide, direction "Aztakarri": par un chemin asphalté vers le Col d'Ibañeta, et après à Roncevaux.



Choisissez votre route: "Napoléon" (1) ou "Valcarlos" (2, vert).



table d'orientation (800 m); on trouve de l'eau à côté.



gîte Kayola



refuge Orisson



près du Col de Bentarte (1300 m): juste avant ce panneau ("Roncevaux-Orreaga") vous quittez l'asphalte.



la "fontaine de Roland"

